


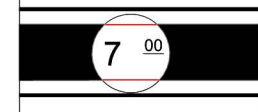
ÇORUM İLİ İSKİLİP İLÇESİ
KILIÇDERE KÖYÜ
134 ADA 2 VE 3 NOLU PARSELE AİT
ENERJİ ÜRETİM ALANI
NAZIM İMAR PLANI



GÖSTERİM




PLAN ONAMA SINIRI



7 METRE GENİŞLİĞİNDE SERVİS YOLU



PARSEL SINIRI



ENERJİ ÜRETİM ALANI
(YENİLENEBİLİR ENERJİ KAYNAKLARINA
DAYALI ÜRETİM TESİS ALANI)
(GÜNEŞ ENERJİSİ SANTRALİ)

PLAN NOTLARI

1. PLAN ONAMA SINIRI ÇORUM İLİ, İSKİLİP İLÇESİ, KILIÇDERE KÖYÜ, 134 ADA 2 VE 3 NOLU PARSELLERİ KAPSAMAKTADIR. PLAN ONAMA SINIRI İÇERİSİNDE KALAN PARSELDE YENİLENEBİLİR ENERJİ KAYNAKLARINA DAYALI ENERJİ ÜRETİM ALANI (GÜNEŞ ENERJİSİ SANTRALİ) OLARAK KULLANILMAK AMACIYLA PLANLANMIŞTIR. AYRICA SÖZ KONUSU PARSELLERİN HERHANGİ BİR KADASTRO YOLUNA CEPHESİ OLMADIĞI İÇİN, ORMAN NİTELİKLİ, 284 ADA 1 NOLU PARSEL ÜZERİNDEN YOL BAĞLANTISI SAĞLAMAK AMACIYLAORMAN GENEL MÜDÜRLÜĞÜ, AMASYA ORMAN BÖLGE MÜDÜRLÜĞÜ, İZİN VE İRTİFAK ŞUBE MÜDÜRLÜĞÜ'NÜN 05.06.2024 TARİH E-64769078-020- 12072995 SAYILI YAZISINDA BELİRTİLEN KOORDİNATLARA UYULARAK YOL GEÇİŞİ SAĞLANMIŞTIR.
2. 1/1000 UYGULAMA İMAR PLANLARI ONAYLANMADAN UYGULAMA YAPILAMAZ.
3. BU PLAN VE PLAN HÜKÜMLERİNDE YER ALMAYAN KONULARDA KONUMU VE İLGİSİNE GÖRE, 2863 SAYILI KÜLTÜR VE TABİAT VARLIKLARINI KORUMA KANUNU İLGİLİ MEVZUATI, SAMSUN-ÇORUM-TOKAT PLANLAMA BÖLGESİ 1/100.000 ÖLÇEKLİ ÇEVRE DÜZENİ PLANI, 3194 SAYILI İMAR KANUNU, 2872 SAYILI ÇEVRE KANUNU, ELEKTRİK PİYASASI KANUNU VE İLGİLİ MERİ MEVZUATI, PLANLI ALANLAR TIP İMAR YÖNETMELİĞİ, MEKANSAL PLANLAR YAPIM YÖNETMELİĞİ İLE İMAR VE ÇEVRE KANUNUNA DAYANARAK ÇIKARILMIŞ DİĞER YÖNETMELİKLER VE İLGİLİ MEVZUATA UYULACAKTIR.
4. ALANIN DEPREM BÖLGESİ OLMASI NEDENİYLE YAPILARIN PROJELENDİRİLMESİ AŞAMASINDA "AFET BÖLGELERİNDE YAPILACAK YAPILAR HAKKINDA YÖNETMELİK" VE "DEPREM BÖLGELERİNDE YAPILACAK BİNALAR HAKKINDA YÖNETMELİK" HÜKÜMLERİNE UYULACAKTIR.
5. 3194 SAYILI İMAR KANUNU İLE BU KANUNA İSTİNADEN ÇIKARTILAN İLGİLİ YÖNETMELİK HÜKÜMLERİNE UYULACAKTIR.
6. PLANLAMA SINIRLARI İÇERİSİNDE YER ALAN PLAN ONAMA SINIRI ÇORUM İLİ, İSKİLİP İLÇESİ, KILIÇDERE KÖYÜ, 134 ADA 2 VE 3 NOLU PARSELLER ÜZERİNDE HAZIRLANARAK ÇEVRE, ŞEHİRCİLİK VE İKLİM DEĞİŞİKLİĞİ İL MÜDÜRLÜĞÜ'NCE 24.05.2024 TARİHİNDE ONAYLANAN İMAR PLANINA ESAS JEOLojİK VE JEOTEKNİK ETÜD RAPORUNDA BELİRTİLEN KRİTERLERE UYULMASI ZORUNLUDUR.
7. YAPILAŞMAYA YÖNELİK HÜKÜMLER VE DİĞER DETAYLAR 1/1000 ÖLÇEKLİ UYGULAMA İMAR PLANI VE VAZİYET PLANI İLE BELİRLENECEKTİR.
8. AYRICA YUKARIDA BELİRTİLEN KANUN VE YÖNETMELİKLER DİŞİNDA DİĞER İLGİLİ KANUN VE YÖNETMELİKLER İLE KURUM GÖRÜŞLERİNE UYULMASI ZORUNLUDUR.

